

# VERKEHRSKONZEPT DIEBSTEICH

## Geplante Geschwindigkeiten



BVM/VE3

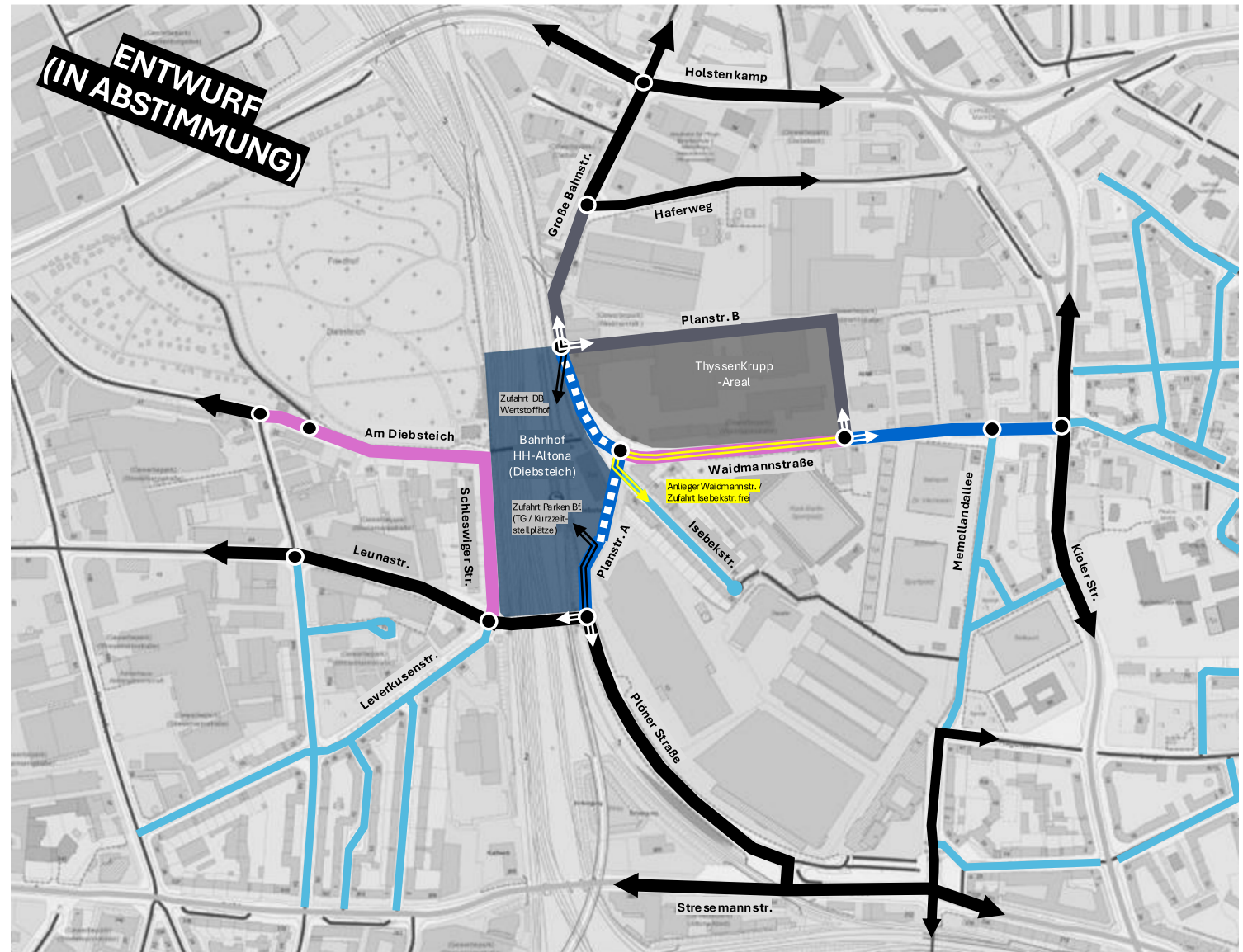
Bearbeitungsstand: 10.02.2026



Hamburg

# Verkehrskonzept Diebsteich Geplante Geschwindigkeits- und Zufahrtsregelungen (Übersicht)

-  **Tempo 30-Strecke (neu)**
  -  **Tempo 30-Strecke (neu)**  
Kommunaltrasse: Räder, Busse, Taxen frei
  -  **Tempo 30-Strecke (neu)**  
Zufahrten Bahnhof: für Tiefgarage / Kurzzeit-  
stellplätze bzw. für DB (Wertstoffhof)
  -  **Noch zu klären**  
Tempo 30 oder Tempo 50
  -  **Tempo 30 / Fahrradstraße (neu)**  
Busse, Taxen frei
  -  **Tempo 30 / Fahrradstraße (neu)**  
Busse, Taxen frei / Anlieger Waidmannstr.  
/Zufahrt Isebekstr. frei
  -  **Tempo 30-Zonen**  
Bestand
  -  **Tempo 50 (Regelgeschwindigkeit)**  
HVS und weiteres Bezirksstraßennetz
- Zusätzliche Regelungen**
-  **Kreuzung mit Rechts-/Linksabbiegegebot**  
Ausnahmen für ÖV, Radverkehr bzw. Anlieger  
auszuschildern



Grafik: Geoportal Hamburg / BVM (Bearbeitungsstand 10.02.2026)